






Odp. řešitel:	RNDr. S. Šeda	Řešitel:	Ing. V. Smějová	OHGS s.r.o.	
Kraj:	Pardubický	CAD:	MicroStation	17. listopadu 1020 562 01 Ústí nad Orlicí	
pMĚU:	Lanškroun	OU:	Horní Třešňovec	Formát:	2 /A4
Objednatel:	VAK Jablonné nad Orlicí, Slezská 350, 561 64 Jablonné n. Orl.			Datum:	12 /10
Akce:	Horní Třešňovec – OP Projekt ochranných pásem vodních zdrojů k.ú. Horní Třešňovec, Horní Čermná			Stupeň:	posudek
				Měřítko:	1: 10000
				Číslo. zak.:	10 2001
Obsah:	Topografická mapa se zákresem OP			Číslo:	5

-  Hranice současného ochranného pásma I. stupně
-  Hranice návrhu ochranného pásma II. stupně – zóna č. 1
-  Hranice návrhu ochranného pásma II. stupně – zóna č. 2
-  plocha ložiska nevyhrazených nerostů
-  Ložiska a prognózní zdroje – oblast negativních průzkumů