





Odp. řešitel:	RNDr. S. Šeda	Řešitel:	Mgr. J. Vrbová	 17. listopadu 1020 562 01 Ústí nad Orlicí	
Kraj:	Pardubický	CAD:	MicroStation		Formát:
pMěÚ:	Lanškroun	OU:	Horní Třešňovec	Datum:	08 /11
Objednatel:	VAK Jablonné nad Orlicí, Slezská 350, 561 64 Jablonné n. Or.			Stupeň:	dodatek
Akce:	Horní Třešňovec – OP Projekt ochranných pásem vodních zdrojů k.ú. Horní Třešňovec, Horní Čermná			Měřítko:	1: 10000
Obsah:	Mapa se zákresem OP II.stupně			Číslo zak.:	10 2001
				Číslo:	3

-  Hranice současného ochranného pásma I. stupně
-  Hranice návrhu ochranného pásma II. stupně – zóna č. 1
-  Hranice návrhu ochranného pásma II. stupně – zóna č. 2